




MINISTERSTVO  
PRO MÍSTNÍ  
ROZVOJ ČR

OBCEPRO  
PROGRAM ROZVOJE OBCE

# PROGRAM ROZVOJE OBCE TMAŇ



NA OBDOBÍ LET  
**2024 - 2030**

Schváleno zastupitelstvem obce dne 11 .3. 2024

# Úvod

---

Program rozvoje obce Tmaň lze považovat za jakýsi strategický koncepční dokument, který pomáhá charakterizovat prioritní oblasti potřeb, které obec má a v nichž se může a především chce rozvíjet. Stanovení těchto prioritních oblastí je dáno zejména demografickou, environmentální, sociální a ekonomickou analýzou dané obce. Toto analytické zhodnocení obce se nachází v úvodní části tohoto dokumentu. Na konci analytické části jsou stanoveny slabé a silné stránky obce dle nichž lze stanovit, v čem je možné obec dále rozvíjet. Lze dle toho také vyvodit jak využít potenciálu, jež doposud má a také jsou v této části vymezeny příležitosti k rozvoji a hrozby, jež by tomu mohly bránit.

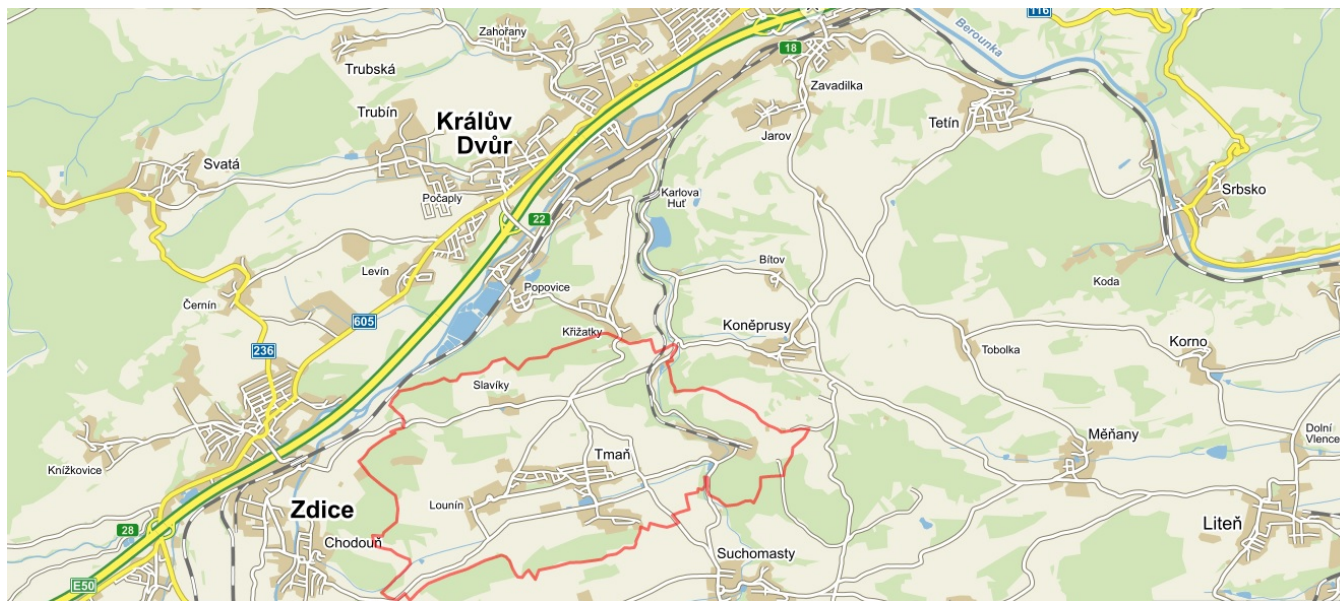
Po analytické části následuje část návrhová, kde je uvedena vize. Ta říká, jak by měla obec vypadat v časovém horizontu 10-20 let. Dále následuje formulace cílů, opatření a aktivit, jež by měly přispět ke splnění vymezených prioritních oblastí.

# A. ANALYTICKÁ ČÁST

## A.1 Charakteristika obce

### 1. Území

Obec Tmaň leží 9 km jihozápadně od města Beroun ve středočeském kraji. Obec se skládá ze dvou katastrálních území a to k.ú. Tmaň a k.ú. Lounín.



### Historie obce

V písemných pramenech je Tmaň, nehledíme-li na nejisté kronikářské údaje vztahující se k počátkům 12. století, doložena až ve 14. století. První historický dokument, ve kterém se jasně a beze všech pochybností píše o Tmani, pochází z archivu kapituly pražské z roku 1315. V západní části obce se nacházela původní tvrz. V 16. století došlo k jejímu přebudování na renesanční zámek, přičemž byla alespoň částečně převzata původní gotická stavba, k níž na jižní straně přibyla dvě severojižní křídla spojená jižní vstupní frontou. Do dnešní podoby byl přestavěn v 18. století. V roce 1909 se stala poslední dědičkou nezletilá Anna Noltschová, u jejíž matky Emy Noltschové býval v letech 1908 až 1912 častým hostem český malíř Mikoláš Aleš. Významnou památkou je katolický kostel sv. Jiří na místním hřbitově, který byl vystavěn v polovině 18. století. Kolem roku 1898 bylo přeloženo a zazděno do obvodového zdiva uvnitř kostela 13 náhrobních kamenů majitelů panství Trmalů z Toušic, Tmaně, Losů a Svárova, jež se původně nacházely na místním hřbitově. Většina náhrobků pochází ze 16. století, nejstarší je z roku 1488.

### Poloha obce

Obec Tmaň leží v malé kotlině jihozápadně od Berouna na okraji Chráněné krajinné oblasti Český kras. Je obklopena několika vrchy a nachází se ve výšce 361 metrů nad mořem. K obci patří několik osad – Lounín, Slavíky, Havlíčkův mlýn a samota hájovna u Křížatek – jenž se rozkládá na dvou katastrálních územích – Tmaň a Lounín. Celková výměra obce je 1009 ha, z čehož 9,1 hektarů tvoří vodní plochy a přibližně 16 ha tvoří plochy zastavěné.



## Současnost obce

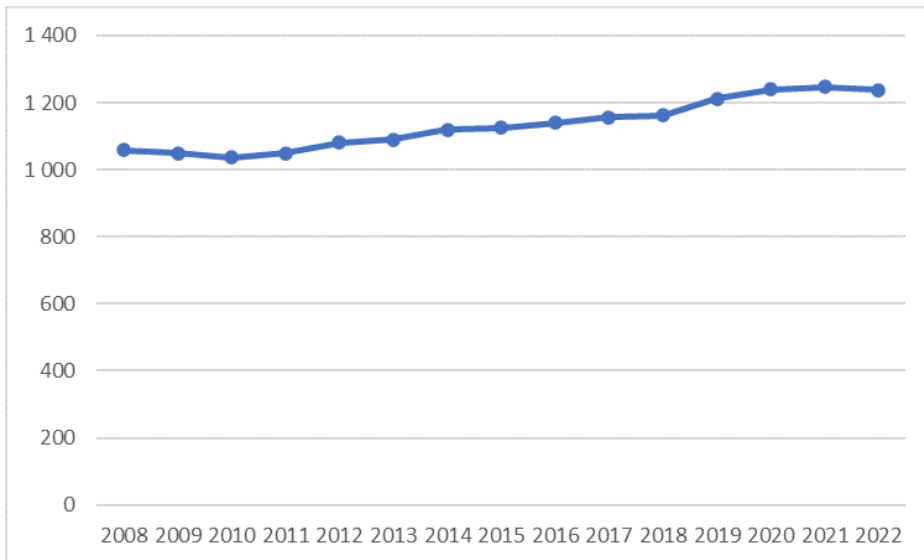
V současné době má obec okolo 1202 stálých obyvatel (údaj k 31.12.2023). Místním i turistům slouží prodejna COOP, Ovoce a zelenina a Hanam potraviny. Dále je zde nově zrekonstruovaná restaurace Kulturák, která se nachází v centrální části obce, přímo u obecního úřadu.

Jak již bylo řečeno, obec leží cca 9 kilometrů od města Beroun. Beroun slouží jako centrum pro vyřizování veškerých důležitých agend pro občany Tmaň – pověřený obecní úřad, pracoviště finančního úřadu či katastrální pracoviště. Další důležité město je Králův Dvůr vzdálené 7 kilometrů, kde se nachází stavební úřad a matriční úřad.

## 2. Obyvatelstvo

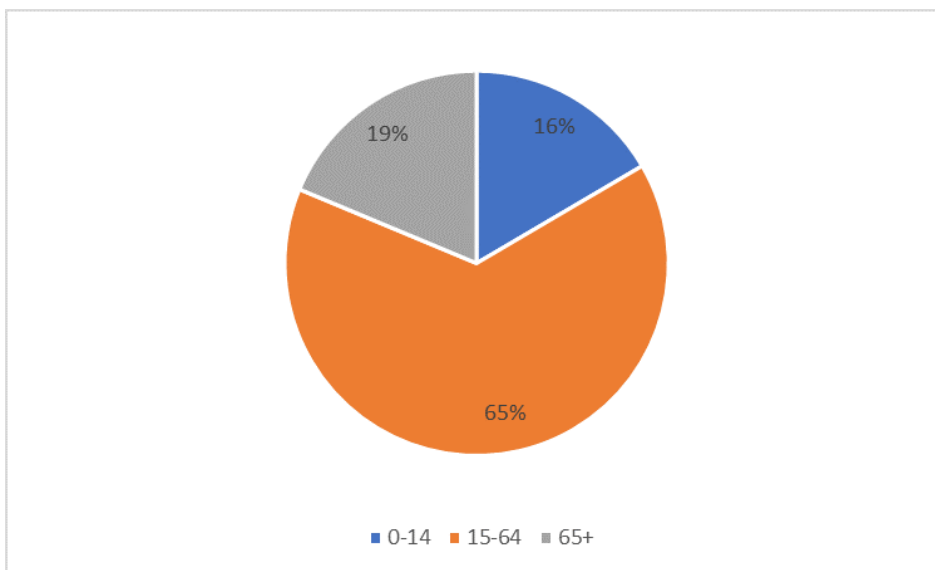
### Demografická situace

Demografický vývoj v obci je závislý na vývoji obyvatelstva přirozenou měrou a také na migračních procesech. V minulosti (od padesátých let) došlo v obci, s rozmachem těžebního průmyslu, k migraci díky nové výstavbě, která ve svém důsledku pozitivně ovlivnila vývoj počtu obyvatel v obci. Vývoj počtu obyvatel prošel v průběhu let 1900 – 2015 střídavě poklesem i nárůstem obyvatel. V období let 1990-1997 obec vykazovala klesající trend, který byl způsoben velkým odlivem obyvatelstva a převažujícím negativním přirozeným přírůstkem. V letech 2000-2003 nastal tzv. „babyboom“, v těchto letech vykazuje obec kladný přirozený přírůstek. V roce 2001 byla zkolaudována nově opravená bývalá ubytovna, z které bylo vytvořeno 57 malometrážních bytů. Díky této výstavbě obec vykazovala i vyšší migrační přírůstek. Dále byl v roce 2004 otevřen dům s pečovatelskou službou, čítající 36 bytových jednotek. V tomto roce obec poprvé ve své historii dosáhla více než tisíc obyvatel. Nárůst pokračoval až do roku 2007, kdy se růst stabilizoval a v následujících letech byl dále vykazován mírný pokles počtu obyvatel. Po roce 2009 zaznamenává obec opět růst obyvatel. Tento růst je způsoben novou výstavbou rodinných domů v západní části obce. V posledních letech se počet obyvatel v obci drží víceméně na stejné úrovni, jen s malými odchylkami.



### Věkové složení obyvatel

Dle výšečového grafu níže lze zjistit podíl věkových skupin obyvatel v obci Tmaň. Nejvyšší podíl zde zaujímají občané ve věku 15-64 let, což je obyvatelstvo v produktivním věku. Nejnižší počet v obci zaujímají děti do 14 let.



### Předpokládaný vývoj obyvatel

V rámci tvorby nového územního plánu obec neplánuje rozšíření stavebních ploch. Nový územní plán bude řešit zejména regulaci nové výstavby tak, aby rozvoj obce byl co možná nejvíce přirozený a nedošlo ke skokovému nárůstu počtu obyvatel, což by vedlo ke změně rázu obce a vzniku samostatných nezačleněných částí obce. Se zvýšením počtu obyvatel by se také zvýšil počet nových rodin a s tím by rostl počet dětí, pro které by nemusela být dostatečná kapacita v místní základní a mateřské škole.

### Sociální situace

Území obce se nenechází v sociálně vyloučené lokalitě. Sociální situace zde není prioritně řešena, a to především z důvodu neexistence problému v této oblasti.

## **Spolková činnost**

### **MS Hora Tmaň**

Myslivecké sdružení má zhruba 30 členů. Hospodaří na pronajatých pozemcích v katastru obce. Jedenkrát ročně pořádají tradiční myslivecký ples a účastní se akcí pořádaných obcí.

### **Tj VČS Tmaň, z.s.**

Tělovýchovná jednota VČS Tmaň čítá zhruba 170 registrovaných členů, z toho je cca 70 dětí. Působí především v oddíle kopané, kde působí v celkem 6 věkových soutěžních kategoriích organizovaných OFS Beroun. Dále v TJ působí oddíly nohejbalu, tenisu a cvičení žen.

### **Sbor dobrovolných hasičů**

Místní sbor byl založen již v roce 1904, působí na úseku požární ochrany a zasahuje u mimořádných událostí. Dále vede kroužek mladých hasičů. Jedenkrát ročně pořádají tradiční hasičský bál a účastní se akcí pořádaných obcí.

### **Klub důchodců Tmaň, z.s.**

Jedná se o spolek, který čítá přibližně 40 členů. Spolek pořádá posezení s hudbou, vánoční jarmark, lázeňské pobyty a další aktivity pro své členy i ostatní obyvatele obce.

### **Náboženská obec Církve československé husitské**

Náboženská obec zde pořádá pravidelné bohoslužby, vede dětskou skupinu Světlušky a několikrát do roka pořádá akce pro místní občany.

### **Podpora spolků**

Místním spolkům a organizacím je k dispozici kulturní místnost dle potřeby, po domluvě s vedením obce.

### **Akce pořádané v obci**

Obec i organizace pořádají plesy, zábavy, dětské dny, dětské bojovky, kina, divadla a mnoho dalšího.

### **Informování občanů o dění v obci**

V obci funguje místní rozhlas, webové stránky a je vydáván měsíčník Obzor. Informace jsou občanům k dispozici také na vývěskách umístěných v obci.

## **3. Hospodářství**

### **Trh práce**

Rozvoj obce může ovlivňovat samozřejmě také přítomnost podnikatelských subjektů, které lze vnímat jako aktéry ovlivňující samosprávu obce. Podnikatelské subjekty vytvářejí pracovní místa a přispívají k uspokojování potřeb obyvatel. Častým jevem je pak přispívání podnikatelských subjektů finančními prostředky na rozvoj zájmových skupin v obci či na samosprávu. V obci Tmaň působí několik podnikatelských subjektů z nichž můžeme uvést ty nejvýznamnější:

Vápenka čertovy schody, a.s. a Velkolom Čertovy schody a.s.  
Zámek Tmaň s.r.o.  
Václav Kozler – autodoprava, silo doprava  
Autodoprava Petr Krejčí  
Restaurace Kulturák  
Zahradnictví Tmaň  
Pavel Šmic – CONDOR  
Apolonia Plus s.r.o.  
Jednota Tmaň  
Ovoce a zelenina  
Potraviny Hanam

Výše uvedené podnikatelské subjekty jsou nedílnou součástí obce. Jejich fungování v obci má významný charakter z hlediska občanské vybavenosti a také z hlediska poskytování pracovních míst. Většina těchto subjektů podporuje různou formou i společenské aktivity konané v obci.

Vápenka Čertovy schody je nejen významným zaměstnavatelem v obci, ale též významným přispěvatelem do rozpočtu obce. Negativní stránkou fungování této společnosti v blízkosti obce je zásah do životního prostředí, kdy sice veškeré kontroly prašnosti a hlučnosti nepřekračují povolenou mez, ovšem těžba vápence hluboce mění ráz krajiny v blízkosti obce. Mimo výše uvedených podnikatelských subjektů, působí v obci i další podnikatelské subjekty a drobní řemeslníci. Všechny tyto subjekty musíme řadit též mezi aktéry podílející se na rozvoji obce nejen z pohledu příjmu do rozpočtu obce, ale též z možnosti využití jejich služeb v rámci samosprávných činností obce.

## **Cestovní ruch**

### **Turistické cíle**

Obec Tmaň se nachází v turistické oblasti Český kras.

Turistickým cílem, který však neleží přímo v obci, je Chráněná krajinná oblast Český kras, která se nachází na okraji obce. V obci se nachází soubor několika památek, mezi něž patří kostel svatého Jiří, kostel sboru Jiřího z Poděbrad, sousoší Svatých u Veského rybníka a kaplička svatého Blažeje na Koukolově hoře. Dále se v obci nachází turistický okruh Karlštejnské šachy, který propojuje nejzajímavější místa Karlštejska.

### **Charakter zemědělské výroby**

Na území obce hospodaří několik zemědělců. Jedná se o kombinaci rostlinné a živočišné výroby.

## **4. Infrastruktura**

### **Technická infrastruktura**

#### **Inženýrské sítě**

V obci jsou vybudovány veškeré inženýrské sítě - vodovod, kanalizace, plyn, elektřina.

#### **Odpadové hospodářství**

Obec má na svém území několik stanovišť pro tříděný odpad. Kontejnery jsou na plast, papír, sklo, kov, tetrapaky a také textil.

Komunální odpad je vyvážen 1x za 14 dní (sudý týden Tmaň, lichý týden Lounín)

Služby zde poskytuje Rumpold s.r.o.

## **Dopravní infrastruktura**

Obec Tmaň má relativně dobrou geografickou polohu díky blízké vzdálenosti města Beroun a Prahy. Z hlediska dopravního spojení autem je Beroun časově vzdálen přibližně 10-15 minut, Praha je pak vzdálena přibližně 35 minut. Nájezd na dálnici D5 je zhruba 6 km vzdálený.

Dopravní spojení veřejnou hromadnou dopravou je odkázáno pouze na autobusové spojení. Během dne projede obcí směrem na Beroun celkem 14 autobusových linek, a to zhruba s hodinovým rozestupem, ranní spoje do deváté hodiny mají zhruba půlhodinové rozestupy. O víkendu spojují obec s Berounem 4 linky. Autobusovou linku provozuje ARRIVA STŘEDNÍ ČECHY, s.r.o. Pro účely autobusové dopravy jsou zde vybudovány 3 autobusové zastávky a to u Veského rybníka, na Louníně a nad základní školou.

Komunikace, většinou silnice III. třídy, spojující Tmaň s okolními obcemi jsou v bezpečném provedení. Z důvodu existence těžební společnosti, nacházející se na katastrálním území Tmaň, je velká část těchto silnic zatížena nákladní dopravou. Obec však touto dopravou není přímo zatížena, jelikož pro tyto účely je zřízena komunikace vedoucí mimo obec, až na část Havlíčkův Mlýn, kde je komunikace přímo určená pro nákladní dopravu.

## **5. Vybavenost obce**

### **Služby**

V centru obce můžeme nalézt budovu obecního úřadu, která slouží i pro jiné účely. V této budově kromě obecního úřadu najdeme v suterénu knihovnu, v přízemí kadeřnictví a jeden obecní byt. V prvním patře se nachází pošta Partner a kanceláře obecního úřadu. V roce 2006 byl k budově přistavěn výtah, jenž zajišťuje bezbariérový přístup. K budově obecního úřadu přiléhá kulturní dům, který je využíván pro společenské akce.

Z hlediska poskytování služeb je obec Tmaň na velmi dobré úrovni. Obec disponuje již zmíněnou poštou, která je k dispozici 5 dní v týdnu, dále jsou zde 3 obchody s potravinami a restaurace. V obci se nachází dům s pečovatelskou službou, který disponuje 36 bytovými jednotkami. Uchazeči jsou přijímáni na základě podané žádosti a splnění podmínek pro přijetí. V rámci přijímacího řízení jsou upřednostňováni občané, kteří mají trvalý pobyt na území obce Tmaň.

Aktuálně je ve výstavbě a částečně již v provozu Domov pro seniory společnosti Senlife s.r.o., který se rekonstruuje z budovy bývalého zámku a kravína.

### **Škola**

V obci se nachází škola, která byla vystavěna již v roce 1884. Základní škola Tmaň zajišťuje první stupeň povinné školní docházky. Zřizovatelem školy je obec Tmaň, která rozvoj školy a její fungování velmi podporuje. Součástí školy je i mateřská škola, ve které jsou tři třídy s celodenním provozem a kapacitou 56 dětí. V areálu školy se dále nachází školní jídelna, družina a tělocvična. Škola disponuje venkovní víceúčelovým hřištěm, které může za poplatek využívat i veřejnost. V posledních letech byla škola několikrát rekonstruována. V roce 2005 byla budova kompletně zateplena. Naposledy v roce 2021 proběhla rekonstrukce půdních prostor (učitelské byty), které byly v havarijním stavu. Ty byly přestavěny na školní družinu, jelikož původní prostory pro družinu již velikostně nevyhovovaly. Školní jídelna



poskytuje stravování nejen škole, ale také veřejnosti, která těchto služeb využívá.

### **Prostory pro sportovní a volnočasové aktivity.**

Obec disponuje prostory, které lze využít pro různé sportovní aktivity. Dominantou všech sportovišť je oplocený areál fotbalového hřiště. V roce 2008 prošlo hřiště rekonstrukcí travnaté plochy. V roce 2020 proběhla výstavba nových kabin. Další rekonstrukce proběhla v roce 2023, jednalo se o modernizaci dětských kabin. Areál je využíván místní tělovýchovnou jednotou pro fotbalové zápasy družstva mužů a dětí, pro účely ZŠ a MŠ Tmaň a není volně přístupný veřejnosti. V areálu se nachází hygienické zázemí. Vedle fotbalového hřiště je od roku 2021 nově vybudované hokejbalové hřiště, které slouží pro hokej, florbal, in-line brusle a v zimních měsících, pokud počasí přeje, na zimní bruslení. Další možností sportovního využití v obci jsou dva tenisové kurty, které také náleží pod správu tělovýchovné jednoty. V západní části obce „Travnatka“ bylo v roce 2020 vystavěno víceúčelové hřiště, které je volně přístupné veřejnosti. Popřípadě je možné si hřiště rezervovat přes rezervační systém na webových stránkách obce. V areálu školy lze za poplatek využít venkovní víceúčelové hřiště nebo prostory tělocvičny. V obci se nachází dětské hřiště a plochy s herními prvky, přičemž dětské hřiště je v centru obce na zalesněném prostoru a v různých částech obce jsou pak umístěny herní prvky.

V části mezi Tmaň a Lounínem se nachází lesopark Višňovka, který poskytuje prostor pro relaxaci a odpočinek. Lesopark však není propojen s obcí chodníkem či bezpečným pruhem pro chodce, což do určité míry vede k jeho nedostatečnému využití.

V části obce Lounín se nacházejí tzv. Lipka, kde je příjemné posezení pod starými lípami. Je zde vybudované ohniště a přístřešek.

Odpočinkovou zónu v obci tvoří také prostory okolo Veského rybníka, kde jsou umístěny lavičky a dále pak areál u požární nádrže, který se nachází hned za Veským rybníkem.

### **Zdravotnictví**

V obci je obvodní lékař, který zda ordinuje 2x týdně a to pondělí a čtvrtek v odpoledních hodinách. Ordinance obvodního lékaře se nachází v Domě s pečovatelskou službou.

Nejbližší větší lékařské zařízení se nachází ve městě Králův Dvůr – poliklinika Zdraví a poté v Berouně, kde se nachází poliklinika a nemocnice.

## **6. Životní prostředí**

Zemědělská půda zaujímá přibližně 55 % z celkové rozlohy, les tvoří přibližně 24 % území. Na území obce se nevyskytují místa, která by byla ohrožena nepříznivými přírodními vlivy či erozí.

Území obce je odvodňováno východním směrem bezejmenným vodním tokem do Suchomastského potoka v povodí Litavky. Poté dalším bezejmenným vodním tokem směrem k jihozápadu do Litavky, do které se vlévá v Chodouni a Mlýnským potokem z prostoru Slavík přímo do Litavky za Zdicemi.

Kvalita ovzduší je v obci poměrně dobrá a to i přesto, že v těsné blízkosti se nachází Vápenka Čertovy schody.

Koeficient ekologické stability vyjadřuje poměr mezi přírodně stabilními plochami (jako jsou lesy, zahrady atd.) a plochami zastavěnými či intenzivně zemědělsky obdělávanými (tzv. nestabilními). Vyšší hodnota koeficientu obecně značí příznivější stav, hodnota vyšší než 1 znamená vyváženou(stabilní) krajinu. V

obci Tmaň dosahuje koeficient hodnoty 0,64.

## Chráněné území

Na území obce zasahuje ve východní části katastru Tmaň území CHKO Český kras, na jejíž západním okraji se obec nachází.

Nejatraktivnější přírodní scenérií území je maloplošné chráněné území NPP Kotýz.

## 7. Správa obce

Nejvyšším orgánem obce je Zastupitelstvo v čele se starostou a dvěma místostarosty. V obci je zřizována pětičlenná Rada obce. Zastupitelé jsou voleni v komunálních volbách každé 4 roky. Na úřadě je zřízen finanční a kontrolní výbor

Obec je členem DSO Mikroregion Klonk.

### Obec zřizuje:

Zásahovou jednotu Sboru dobrovolných hasičů

Sbor pro občanské záležitosti

Obecní knihovnu

Příspěvkovou organizaci s právní subjektivitou – Základní a mateřská škola Tmaň.

Komise pro bezpečnost a ochranu občanů.

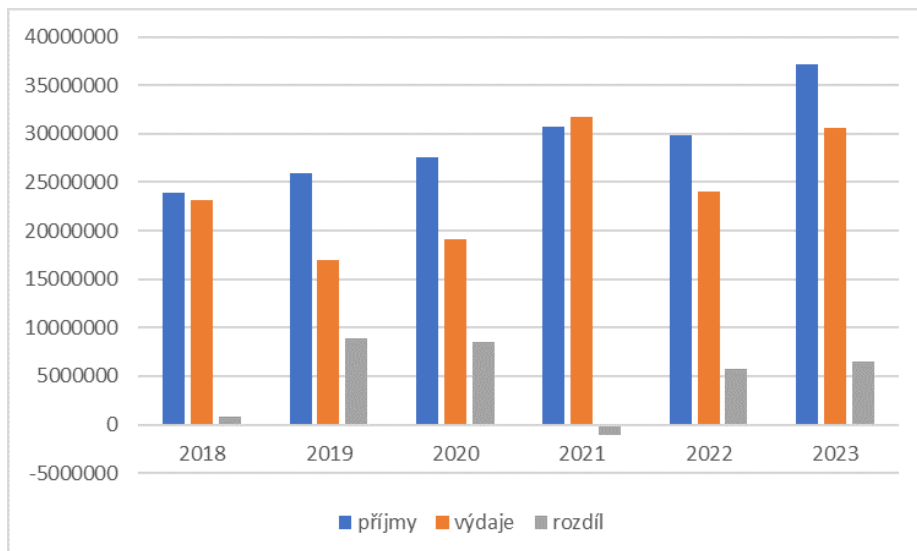
Komise pro stavební rozvoj obce.

## Hospodaření a majetek obce

### Bilance rozpočtového hospodářství v posledních 5 letech

Na grafu níže je viditelné, že obce Tmaň, resp. její vedení si během let 2018-2023 vedlo dobře. Obecní rozpočet byl v přebytku. Dle interní dokumentace lze tvrdit, že tomu tak bude i v dalších letech.

### Vývoj rozpočtového hospodaření v obci Tmaň v letech 2018-2023.



## A.2 Východiska pro návrhovou část

### SWOT analýza

#### Silné stránky

- Spolkový a společenský život v obci
- Blízkost přírody
- Kvalitní technická a dopravní infrastruktura
- Vlastnictví dosud nevyužitých nemovitostí a jejich možné využití pro umístění objektů vybavenosti
- Dlouhodobě stabilní podnikatelské subjekty
- Úroveň občanské vybavenosti a služeb (prodejny potravin, pošta, ZŠ a MŠ Tmaň, pohostinství, sportovní zázemí)
- Příjem z těžby nerostných surovin

#### Slabé stránky

- Nedostatek parkovacích míst
- Absence vodovodu v Havlíčkově Mlýně
- Nízký zájem obyvatel o správu obce
- Slabý cestovní ruch a turistika

#### Příležitosti

- Výstavba pumptracku
- Rekonstrukce chodníků v obci
- Vybudování vodovodu v Havlíčkově Mlýně
- Rekonstrukce vnitřích prostor budovy obecního úřadu
- Využití dotačních příležitostí
- Výstavba cukrárny
- Navýšení parkovacích míst

#### Hrozby

- Chátrání historických areálů ve Tmani a v Louníně
- Tlak na rozšiřování zastavitelného území a úbytek volné krajiny
- Pokles příjmů obce po ukončení těžby na katastru obce
- Navýšení počtu automobilové dopravy

## B. NÁVRHOVÁ ČÁST



### B.1 Strategická vize

Vize je představa toho, jak chce obec vypadat v určitém časovém horizontu. Jedná se o představu budoucnosti obce, jakým způsobem se bude obec měnit a rozvíjet. Strategická vize obce Tmaň je výsledkem předchozích bodů analytické části. K naplnění této vize je stanoveno několik aktivit shromážděných při projednání analytické a návrhové části






#### Vize obce Tmaň

Obec Tmaň má ambice být všestranně moderní, živou a ekonomicky silnou obcí, pevně se vztahující ke své historii a přírodním hodnotám svého území a okolí, které je přívětivým domovem pro všechny skupiny občanů stejně, jako turisticky atraktivní částí středočeského venkova na hranici Českého krasu.


### B.2 Cíle, opatření a aktivity

 Vysoká důležitost    Střední důležitost    Nízká důležitost

#### Cíl 1.: „Infrastruktura“

Opatření 1.1.: „Technická infrastruktura“	Od - do	Odpovědnost	Náklady (tis. Kč)	Zdroj financování
 1.1.1. „Vodovod Havlíčkův Mlýn“	2024 - 2025		1500	Vlastní + externí
Opatření 1.2.: „Dopravní infrastruktura“	Od - do	Odpovědnost	Náklady (tis. Kč)	Zdroj financování
 1.2.1. „Přechod pro chodce u zámku“	2024 - 2025		750	Vlastní + externí
 1.2.2. „Přechod pro chodce v ulici Dlážděná“	2024 - 2025		100	Vlastní
 1.2.3. „Parkovací stání u ZŠ a MŠ v ulici Dlážděná“	2024 - 2025		1500	Vlastní
 1.2.4. „Parkovací stání u ZŠ a MŠ v ulici u Jednoty“	2025 - 2028		1000	Vlastní
 1.2.5. „Parkovací stání u obchodu COOP v ulici Sídliště“	2025 - 2028		500	Vlastní
 1.2.6. „Chodník v ulici Sídliště a Dlážděná u ZŠ a MŠ“	2024 - 2025		1500	Vlastní
 1.2.7. „Obnova autobusových zastávek“	2024 - 2030		2000	Vlastní + externí
 1.2.8. „Výstavba garáží u Nového Sídliště“	2025 - 2028		10000	Vlastní + externí

#### Cíl 2.: „Zkvalitňování a rozšiřování občanské vybavenosti obce“

Opatření 2.1.: „Společenské vyžití v obci“	Od - do	Odpovědnost	Náklady (tis. Kč)	Zdroj financování
 2.1.1. „Výstavba cukrárny a kavárny v zámeckém areálu“	2024 - 2026		5000	Vlastní + externí

⬆️ 2.1.2. „Rekonstrukce DPS“	2024 - 2027	3000	Vlastní + externí
⬆️ 2.1.3. „Rekonstrukce obecního úřadu“	2024 - 2025	3000	Vlastní + externí
— 2.1.4. „Výstavba pumptracku“	2024 - 2027	5000	Vlastní + externí

### Cíl 3.: „Příroda a životní prostředí“

Opatření 3.1.: „Zeleň v okolí obce“	Od - do	Odpovědnost	Náklady (tis. Kč)	Zdroj financování
— 3.1.1. „Úprava prostor v lesíku Višňovka“	2025 - 2028		1500	Vlastní + externí
— 3.1.2. „Revitalizace Veského rybníku“	2024 - 2026		2000	Externí
⬆️ 3.1.3. „Revitalizace zámeckého parku“	2024 - 2027		2000	Vlastní + externí

## **B.3 Podpora realizace programu**

### **Realizace programu rozvoje obce**

Za zajišťování realizace programu rozvoje je zodpovědný starosta, místostarosta a zastupitelstvo. Zastupitelstvo, starosta a místostarosta obce koordinují činnosti a aktivity, které povedou k naplnění Programu rozvoje obce. Úspěšnost realizace PRO a naplnění jednotlivých cílů závisí také na efektivní spolupráci všech aktérů, kterými je samotná obec, spolky, občané a subjekty v obci.

### **Zajišťování a naplňování programu rozvoje obce Tmaň.**

Zajišťování naplnění programu bude mít na starosti zastupitelstvo, v čele se starostou obce.

### **Monitoring plnění Programu rozvoje obce**

Sledování bude probíhat prostřednictvím projednání plnění Programu rozvoje obce vždy na konci daného roku. Je sledováno zejména:

- naplňování aktivit, které byly na daný rok naplánovány, jejich realizace, či případná nerealizace a důvod proč nebyly realizovány
- projednání změn PRO
- schvalování aktualizace

Spolu s těmito aktivitami bude prováděno i přehodnocování jednotlivých záměrů z hlediska jejich možnosti a potřebnosti jejich realizace a bude také zkontrolováno nastavení priorit záměrů.

Výsledek projednání plnění PRO bude vždy zanesen v posledním zápisu ze zastupitelstva daného roku.

### **Aktualizace PRO**

Program rozvoje obce je nutno průběžně upravovat a aktualizovat jeho části. Dílčí revize budou probíhat v případě potřeby - úpravy stávajících aktivit, zařazení nových či vyřazení neaktuálních. Podkladem pro tyto revize mohou být např. výstupy monitoringu či zápisy z jednání zastupitelstva. Aktualizace budou vždy schváleny zastupitelstvem obce.

### **Zpřístupnění dokumentu**

Dokument bude zveřejněn na internetových stránkách obce a zároveň bude k nahlédnutí, případně i k zapůjčení v listinné podobě na obecním úřadě.