














**LEGENDA**

-  HRANICE ŘEŠENÉHO ÚZEMÍ
-  HRANICE KATASTRÁLNÍHO ÚZEMÍ
-  ZASTAVĚNÉ ÚZEMÍ
-  POZEMKY URČENÉ K PLNĚNÍ FUNKCE LESA

- ZEMĚDĚLSKÝ PŮDNÍ FOND**
-  PŘEDPOKLÁDANÝ ZÁBOR ZPF
  -  HRANICE BPEJ
  -  KÓD BPEJ
  -  ZEMĚDĚLSKÁ PŮDA S TŘÍDOU OCHRANY II
  -  ZEMĚDĚLSKÁ PŮDA S TŘÍDOU OCHRANY III
  -  ZEMĚDĚLSKÁ PŮDA S TŘÍDOU OCHRANY IV
  -  ZEMĚDĚLSKÁ PŮDA S TŘÍDOU OCHRANY V
  -  INVESTICE DO PŮDY - ODVODNĚNÍ
  -  INVESTICE DO PŮDY - RECIPIENT

**ZÁZNAM O ÚČINNOSTI ÚZEMNÍHO PLÁNU TMAŇ**

Vydalo:	Zastupitelstvo obce Tmaň
Datum nabytí účinnosti:	
Pořizovatel:	Městský úřad Beroun
Oprávněná úřední osoba pořizovatele:	Ing. arch. Dana Vilhelmová, vedoucí Odboru územního plánování a regionálního rozvoje Městského úřadu Beroun otisk úředního razítka:      podpis:

**POŘIZOVATEL:**

Odbor územního plánování a regionálního rozvoje Městského úřadu Beroun  
Husovo náměstí 68  
266 43 Beroun-Centrum

Kvalifikovaná osoba pořizovatele:  
Ing. arch. Dana Vilhelmová

**ZPRACOVATEL:**

Odpovědná osoba:  
Ing. arch. Ivan Vavřík, ČKA 00 113  
vavrikovani@gmail.com, tel.: 724 030 872  
Jaselská 32  
160 00 Praha 6

**II.03  
VÝKRES PŘEDPOKLÁDANÝCH  
ZÁBORŮ ZPF**

měřítko: 1:5 000  
datum: 06/2025

**ÚZEMNÍ PLÁN TMAŇ**

**NÁVRH K OPAKOVANÉMU  
VEŘEJNÉMU PROJEDNÁNÍ**

