











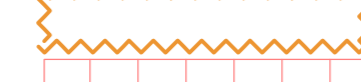




LEGENDA

-  HRANICE ŘEŠENÉHO ÚZEMÍ
-  HRANICE KATASTRÁLNÍHO ÚZEMÍ
-  ZASTAVĚNÉ ÚZEMÍ KE DNI 2.5.2025
-  PLOCHY STABILIZOVANÉ
-  PLOCHY ZMĚN
-  LESY
-  ALEJE

ÚZEMNÍ SYSTÉM EKOLOGICKÉ STABILITY

-  REGIONÁLNÍ BIOCENTRUM
-  REGIONÁLNÍ BIOKORIDOR
-  LOKÁLNÍ BIOCENTRUM
-  LOKÁLNÍ BIOKORIDOR
-  LOKÁLNÍ BIOKORIDOR nefunkční
-  INTERAKČNÍ PRVEK

OCHRANA PŘÍRODY A KRAJINY

-  EVROPSKY VÝZNAMNÁ LOKALITA
-  EVROPSKY VÝZNAMNÁ LOKALITA ochranné pásmo
-  CHKO ČESKÝ KRAS
-  CHKO ZÓNA I.
-  CHKO ZÓNA II.
-  CHKO ZÓNA III.
-  HRANICE A KÓD BIOCHORY

ZÁZNAM O ÚČINNOSTI ÚZEMNÍHO PLÁNU TMAŇ	
Vydalo:	Zastupitelstvo obce Tmaň
Datum nabytí účinnosti:	
Pořizovatel:	Městský úřad Beroun
Oprávněná úřední osoba pořizovatele:	Ing. arch. Dana Vilhelmová, vedoucí Odboru územního plánování a regionálního rozvoje Městského úřadu Beroun otisk úředního razítka: podpis:

POŘIZOVATEL:

Odbor územního plánování a regionálního rozvoje Městského úřadu Beroun
Husovo náměstí 68
266 43 Beroun-Centrum

Kvalifikovaná osoba pořizovatele:
Ing. arch. Dana Vilhelmová

ZPRACOVATEL:

Odpovědná osoba:
Ing. arch. Ivan Vavřík, ČKA 00 113
vavrikovani@gmail.com, tel.: 724 030 872
Jaselská 32
160 00 Praha 6

I.05 Koncepce uspořádání krajiny

měřítko: 1:5 000
datum: 06/2025

ÚZEMNÍ PLÁN TMAŇ

NÁVRH K OPAKOVANÉMU VEŘEJNÉMU PROJEDNÁNÍ

