














**LEGENDA**

-  HRANICE ŘEŠENÉHO ÚZEMÍ
-  HRANICE KATASTRÁLNÍHO ÚZEMÍ
-  ZASTAVĚNÉ ÚZEMÍ
-  POZEMKY URČENÉ K PLNĚNÍ FUNKCE LESA

**ZEMĚDĚLSKÝ PŮDNÍ FOND**

-  PŘEDPOKLÁDANÝ ZÁBOR ZPF
-  HRANICE BPEJ
-  KÓD BPEJ
-  ZEMĚDĚLSKÁ PŮDA S TŘÍDOU OCHRANY II
-  ZEMĚDĚLSKÁ PŮDA S TŘÍDOU OCHRANY III
-  ZEMĚDĚLSKÁ PŮDA S TŘÍDOU OCHRANY IV
-  ZEMĚDĚLSKÁ PŮDA S TŘÍDOU OCHRANY V
-  INVESTICE DO PŮDY - ODVODNĚNÍ
-  INVESTICE DO PŮDY - RECIPIENT

**ZÁZNAM O ÚČINNOSTI ÚZEMNÍHO PLÁNU TMAŇ**

Vydalo:	Zastupitelstvo obce Tmaň
Datum nabytí účinnosti:	
Pořizovatel:	Městský úřad Beroun
Oprávněná úřední osoba pořizovatele:	Ing. arch. Dana Vilhelmová, vedoucí Odboru územního plánování a regionálního rozvoje Městského úřadu Beroun otisk úředního razítka:                      podpis:

**POŘIZOVATEL:**

Odbor územního plánování a regionálního rozvoje Městského úřadu Beroun  
Husovo náměstí 68  
266 43 Beroun-Centrum

Kvalifikovaná osoba pořizovatele:  
Ing. arch. Dana Vilhelmová

**ZPRACOVATEL:**

Odpovědná osoba:  
Ing. arch. Ivan Vavřík, ČKA 00 113  
vavrikovani@gmail.com, tel.: 724 030 872  
Jaselská 32  
160 00 Praha 6

**II.03  
VÝKRES PŘEDPOKLÁDANÝCH  
ZÁBORŮ ZPF**

měřítko: 1:5 000  
datum: 08/2025

**ÚZEMNÍ PLÁN TMAŇ**

